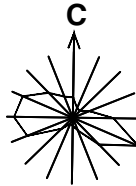
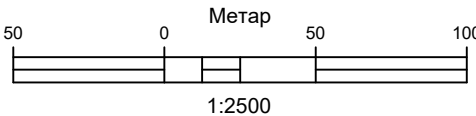


ПЛАН ДЕТАЉНЕ РЕГУЛАЦИЈЕ МОСТА НА ДП II РЕДА БРОЈ 100,  
СА ПРИСТУПНИМ САОБРАЋАЈНИЦАМА  
(делови блокова 6, 27 и 28) У СРБОБРАНУ

НАЦРТ



ПОСТОЈЕЋА ФУНКЦИОНАЛНА ОРГАНИЗАЦИЈА ПРОСТОРА У  
ОБУХВАТУ  
ПЛАНА СА ПРЕТЕЖНОМ НАМЕНОМ ПОВРШИНА

ГРАЂЕВИНСКО ЗЕМЉИШТЕ



- ЦЕНТРАЛНИ САДРЖАЈИ
- РАДНЕ ЗОНЕ И КОМПЛЕКСИ
- ПОРОДИЧНО СТАНОВАЊЕ
- КОМЕРЦИЈАЛНЕ ПОВРШИНЕ (ОБЈЕКАТ ТРГОВИНЕ)
- ЗЕЛЕНЕ ПОВРШИНЕ
- ОТВОРЕНИ КАНАЛ
- ПОВРШИНЕ И ОБЈЕКТИ У ФУНКЦИЈИ САОБРАЋАЈА
  - АС АУТОБУСКА СТАНИЦА
  - ТЕР САОБРАЋАЈНИ ТЕРМИНАЛ
  - САОБРАЋАЈНИЦЕ
    - ГЛАВНА НАСЕЉСКА САОБРАЋАЈНИЦА
    - САБИРНА НАСЕЉСКА САОБРАЋАЈНИЦА
    - ПРИСТУПНА НАСЕЉСКА САОБРАЋАЈНИЦА
  - МОСТ
  - КОРИДОР УКИНУТЕ ЖЕЛЕЗНИЧКЕ ПРУГЕ
  - БИЦИКЛИСТИЧКА СТАЗА
  - НЕИЗГРАЂЕНЕ ПОВРШИНЕ

ВОДНО ЗЕМЉИШТЕ

- КАНАЛ ОКМ ХСДТД, БЕЧЕЈ-БОГОЈЕВО

ГРАНИЦЕ

- ГРАНИЦА ГРАЂЕВИНСКОГ ПОДРУЧЈА НАСЕЉА СРБОБРАН
- ГРАНИЦА ОБУХВАТА ПЛАНА
- РЕГУЛАЦИЈА ПРЕУЗЕТА ИЗ ПЛАНА ГЕНЕРАЛНЕ РЕГУЛАЦИЈЕ НАСЕЉА СРБОБРАН

НОСИЛАЦ ИЗРАДЕ ПЛАНА	 <div>ОПШТИНА СРБОБРАН ОВЛАШЋЕНО ЛИЦЕ:</div>	Печат и потпис:
ОБРАЂИВАЧ	 <div>ЈП ЗАВОД ЗА УРБАНИЗАМ ВОЈВОДИНЕ ДИРЕКТОР: ПРЕДРАГ КНЕЖЕВИЋ, дипл.правник ПОМОЋНИК ДИРЕКТОРА: мр ВЛАДИМИР ПИХЛЕР, дипл.инж.арх.</div>	Печат и потпис:
НАЗИВ ПЛАНА	ПЛАН ДЕТАЉНЕ РЕГУЛАЦИЈЕ МОСТА НА ДП II РЕДА БРОЈ 100, СА ПРИСТУПНИМ САОБРАЋАЈНИЦАМА (делови блокова 6, 27 и 28) У СРБОБРАНУ	
НАЗИВ КАРТЕ	ПОСТОЈЕЋА ФУНКЦИОНАЛНА ОРГАНИЗАЦИЈА ПРОСТОРА У ОБУХВАТУ ПЛАНА СА ПРЕТЕЖНОМ НАМЕНОМ ПОВРШИНА	
ОДГОВОРНИ УРБАНИСТА	БОРАН КОРДИЋ, дипл.инж.саоб.	Печат и потпис:
САРАДНИЦИ	МАРИЈА ЗЕЦ, маг.инж.саоб. ТАЊА КОВАЧЕВИЋ, маг.инж.арх.	
Е-2918	Размера: 1:2500	Датум: април 2025.
		Број листа: 2.1.